

# »TUT GUT«-WANDERWEGE BAD TRAUNSTEIN

## Charakteristik:

Bad Traunstein liegt auf einer der aussichtsreichsten Erhebungen im Herzen des Waldviertels auf 911 m Seehöhe. Es ist eine der schönsten Gemeinden im »steinreichen« Teil des Waldviertels. Die sehenswerte moderne Kirche, umgeben vom imposanten Wachtstein, grüßt weit ins von Granitblöcken übersäte sanftwellige Land.

[www.bad-traunstein.at](http://www.bad-traunstein.at)



## Anreise mit dem Auto:

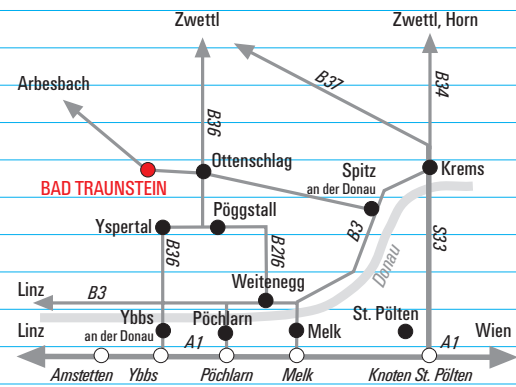
Von Wien kommend: Westautobahn A1 - Melk - Weitenegg - Pöggstall - Würnsdorf - Martinsberg - Bad Traunstein oder Wien - Autobahn A22 bis Stockerau - S5 bis Krems - Spitz an der Donau - Ottenschlag - Bad Traunstein

## Öffentliche Anreise:

Wien Westbahnhof - Postbus mit Route Bad Traunstein

## Navigationsdaten:

Schulgasse 4, 3632 Bad Traunstein



## Ausflugstipps:

### FREIZEITANLAGE BAD TRAUNSTEIN

Die Freizeitanlage mit Naturbadeteich bietet einen großen Spielplatz, Tennisplatz und Outdoorplatz zum Basketballspielen, Skaten ... und die Hafenbar.



### Kontakt:

Granitgasse 15  
3632 Bad Traunstein  
Tel.: 02878 6077  
[www.bad-traunstein.at](http://www.bad-traunstein.at)

### WACHTSTEIN

Mit Aussichtsplattform und dem Wohnzimmer im Freien sowie dem Heilkräuter-Schau- und -Lehrgarten.

Koordinaten: 48.436335, 15.113075

### AUSSTELLUNGSZENTRUM JOSEF ELTER

### Kontakt:

Kulturverein St. Georgshaus  
Josef-Elter-Platz 2  
3632 Bad Traunstein  
Tel.: 02878 6001  
[www.josef-elter.info](http://www.josef-elter.info)



## Wander-Tipp

Denken Sie an ausreichend Sonnenschutz. Um einen Sonnenbrand zu vermeiden, sind eine Sonnencreme mit hohem Lichtschutzfaktor, eine Kopfbedeckung und in höheren sonnenintensiven Lagen auch ein langärmeliges helles Hemd (oder eine Bluse) wichtige Begleiter.

## Wandernäht

Gasthof zum Wachtstein  
Thomas und Iris Krhoun OG  
Oberer Markt 11, 3632 Bad Traunstein  
Tel.: 02878 6700  
[gasthofzumwachtstein@gmail.com](mailto:gasthofzumwachtstein@gmail.com)

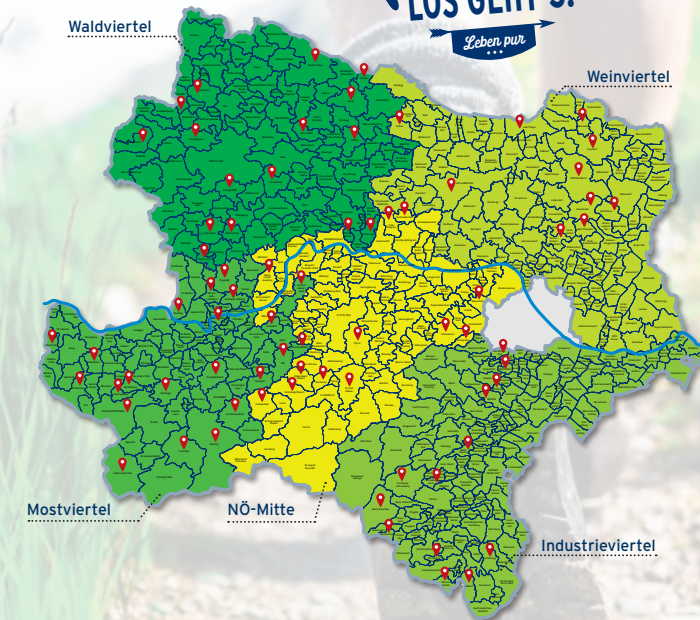
# »TUT GUT«-WANDERWEGE



# BAD TRAUNSTEIN



Waldviertel





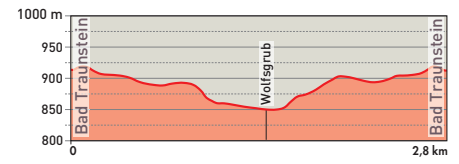
## Route 1

### Bad Traunstein - Wolfsgrub - Bad Traunstein:

Parkplatz bei der Volksschule - Kirche - Skulpturengarten Josef Elter - Gemeindeamt - weiter auf der Straße ca. 150 m bis zur Weggabelung - vorbei beim Haus der Freiwilligen Feuerwehr - Beschilderung Route 1 - Wolfsgrub - Bad Traunstein

⇒ 2,8 km/4.000 Schritte    88 Hm  
ca. ¾ Stunde

#### Höhenprofil:



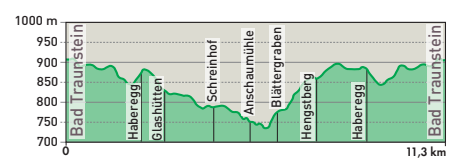
## Route 2

### Bad Traunstein - Haberegg - Blättergraben -

**Haberegg - Bad Traunstein:** Parkplatz bei der Volksschule - Aschberg - Beschilderung Route 2 - Haberegg - Glashütten - Schrein Hof - Anschäumühle - Blättergraben - Hengstberg - Haberegg - Bad Traunstein

⇒ 11,3 km/16.100 Schritte    338 Hm  
ca. 2 ¾ Stunden

#### Höhenprofil:



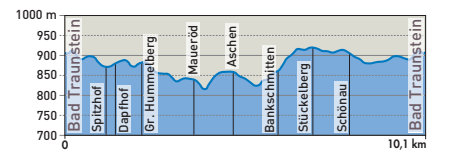
## Route 3

### Bad Traunstein - Gr. Hummelberg - Aschen - Schönau -

**Bad Traunstein:** Parkplatz bei der Volksschule - Spitzhof - Dapf Hof - Gr. Hummelberg - links nach Maueröd - zur Aschermühle - Aschen - Bankschmitten - Bernau - Schönau - ca. 2 km die Straße entlang nach Bad Traunstein

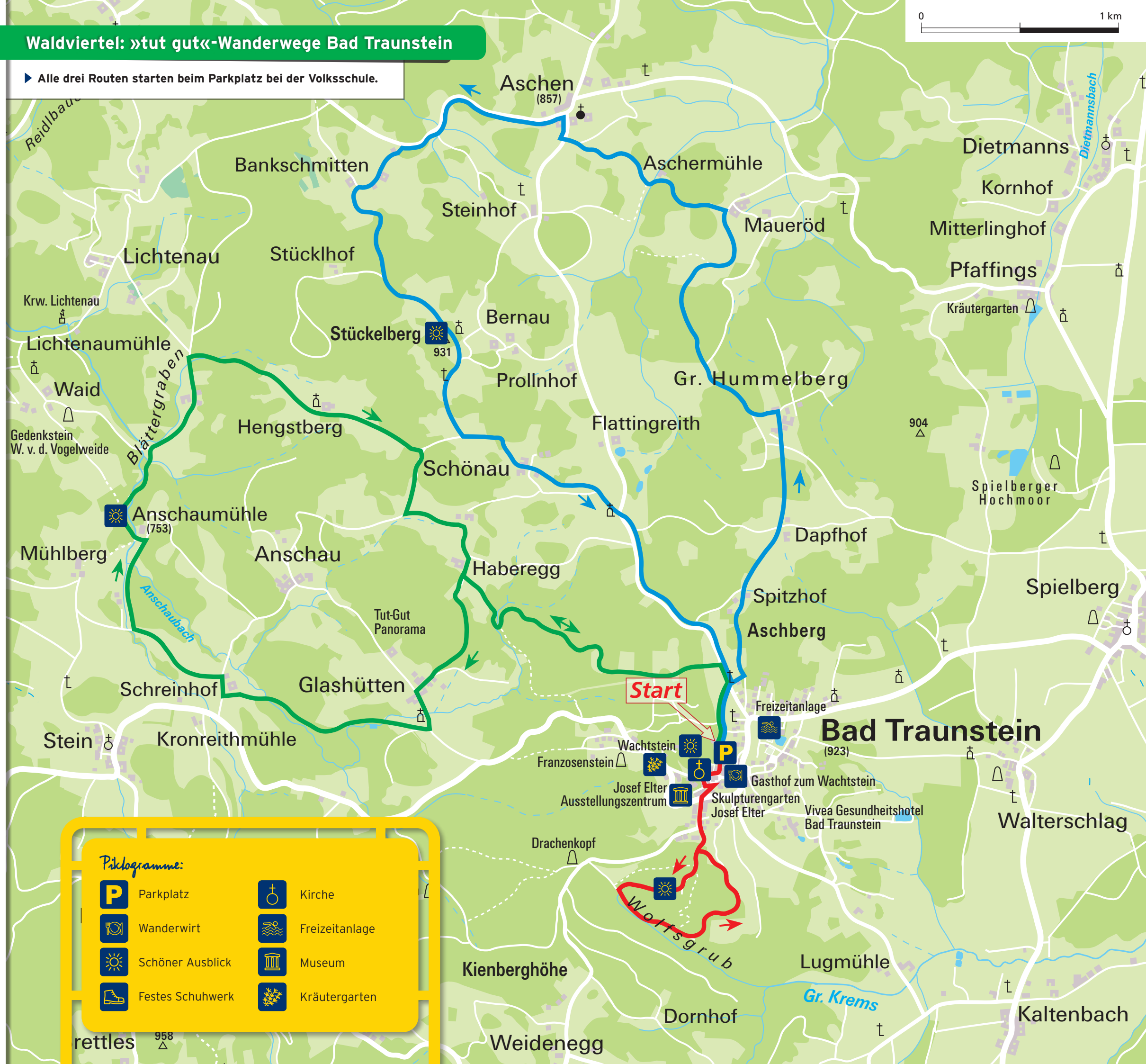
⇒ 10,1 km/14.400 Schritte    250 Hm  
ca. 2 ½ Stunden

#### Höhenprofil:



## Waldviertel: »tut gut«-Wanderwege Bad Traunstein

▶ Alle drei Routen starten beim Parkplatz bei der Volksschule.



#### Piktogramme:

- |                  |                |
|------------------|----------------|
| Parkplatz        | Kirche         |
| Wanderwirt       | Freizeitanlage |
| Schöner Ausblick | Museum         |
| Festes Schuhwerk | Kräutergarten  |